

Uittreksel uit het kadaster



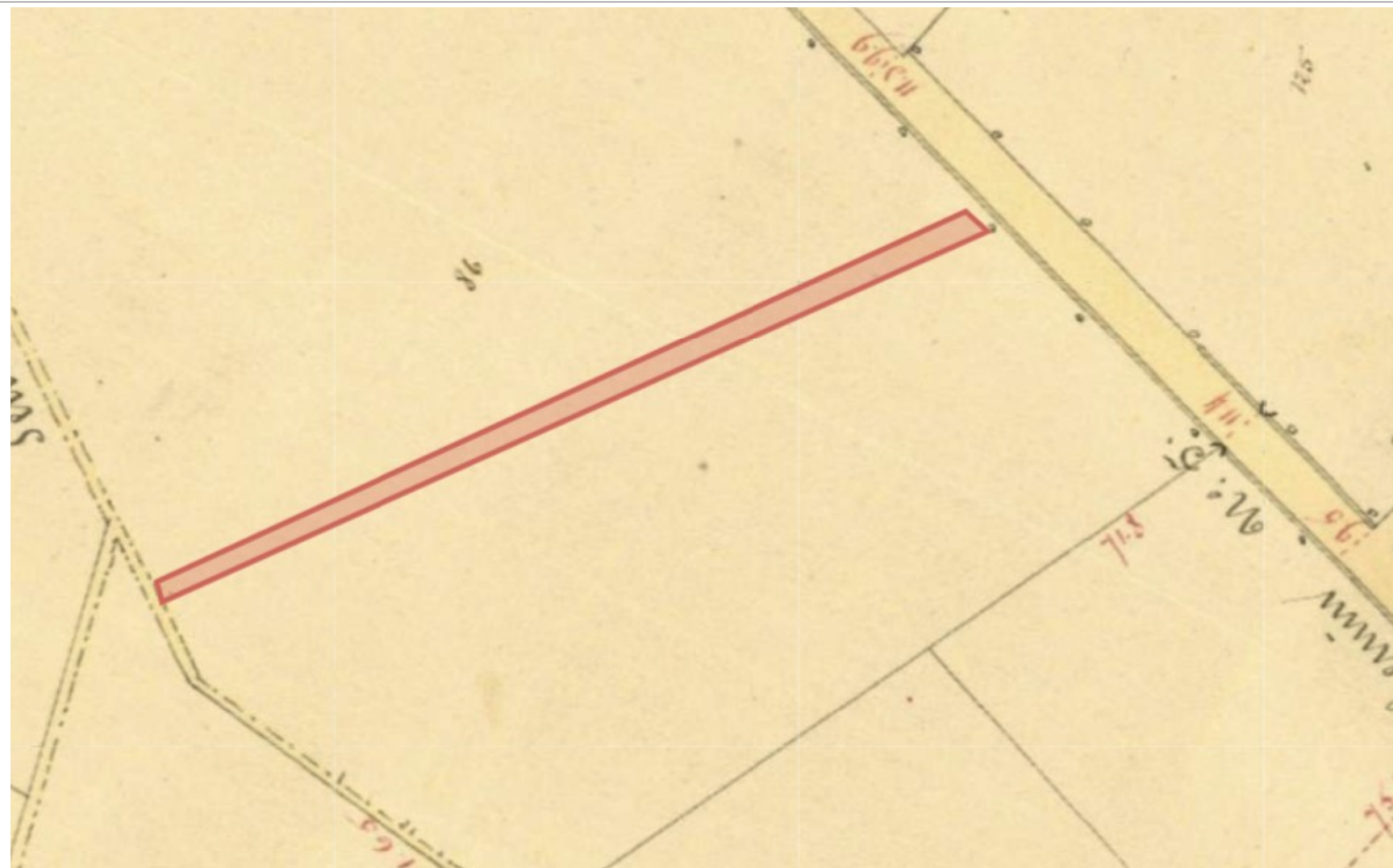
Uittreksel uit de topografische kaart



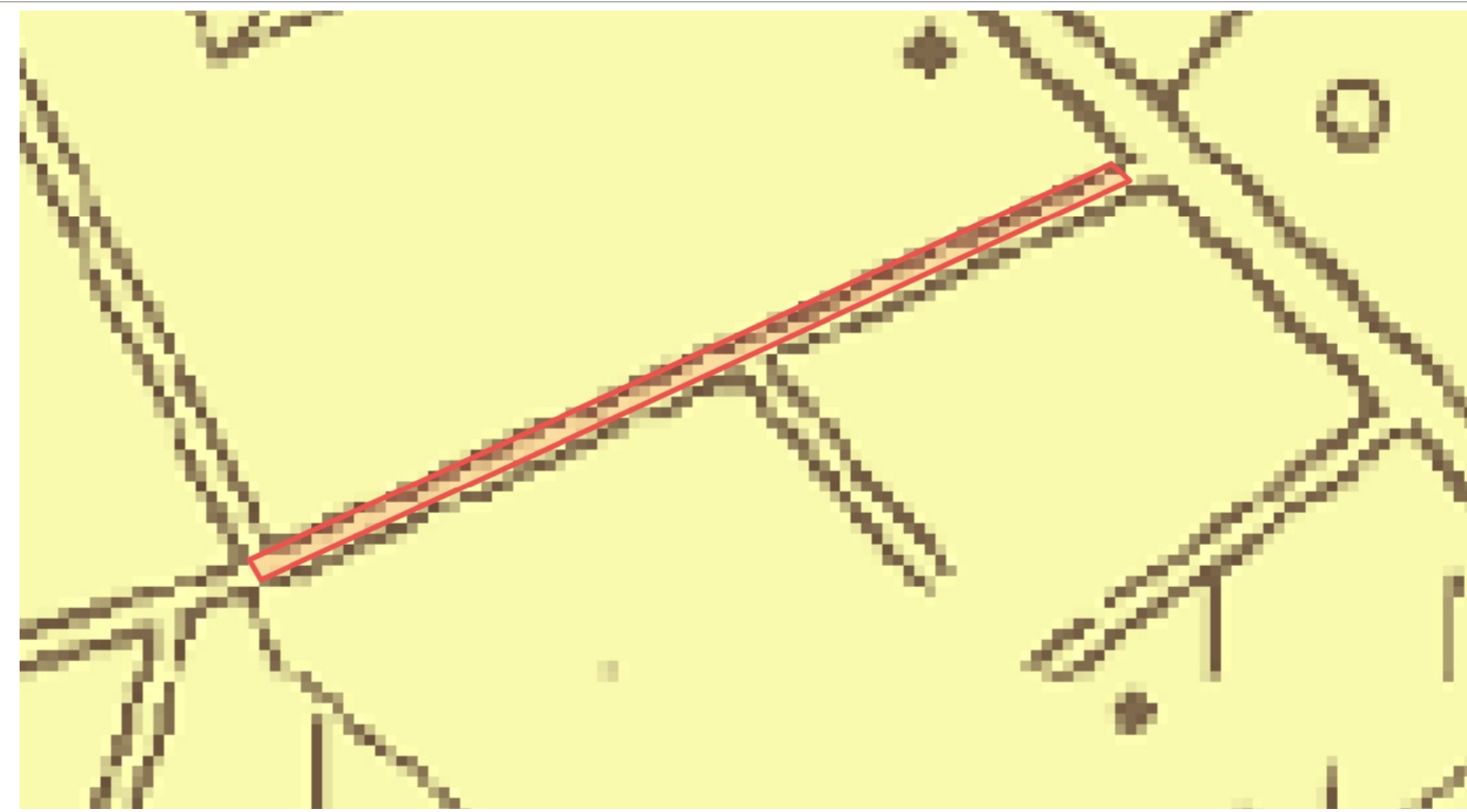
Luchtfoto



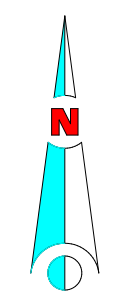
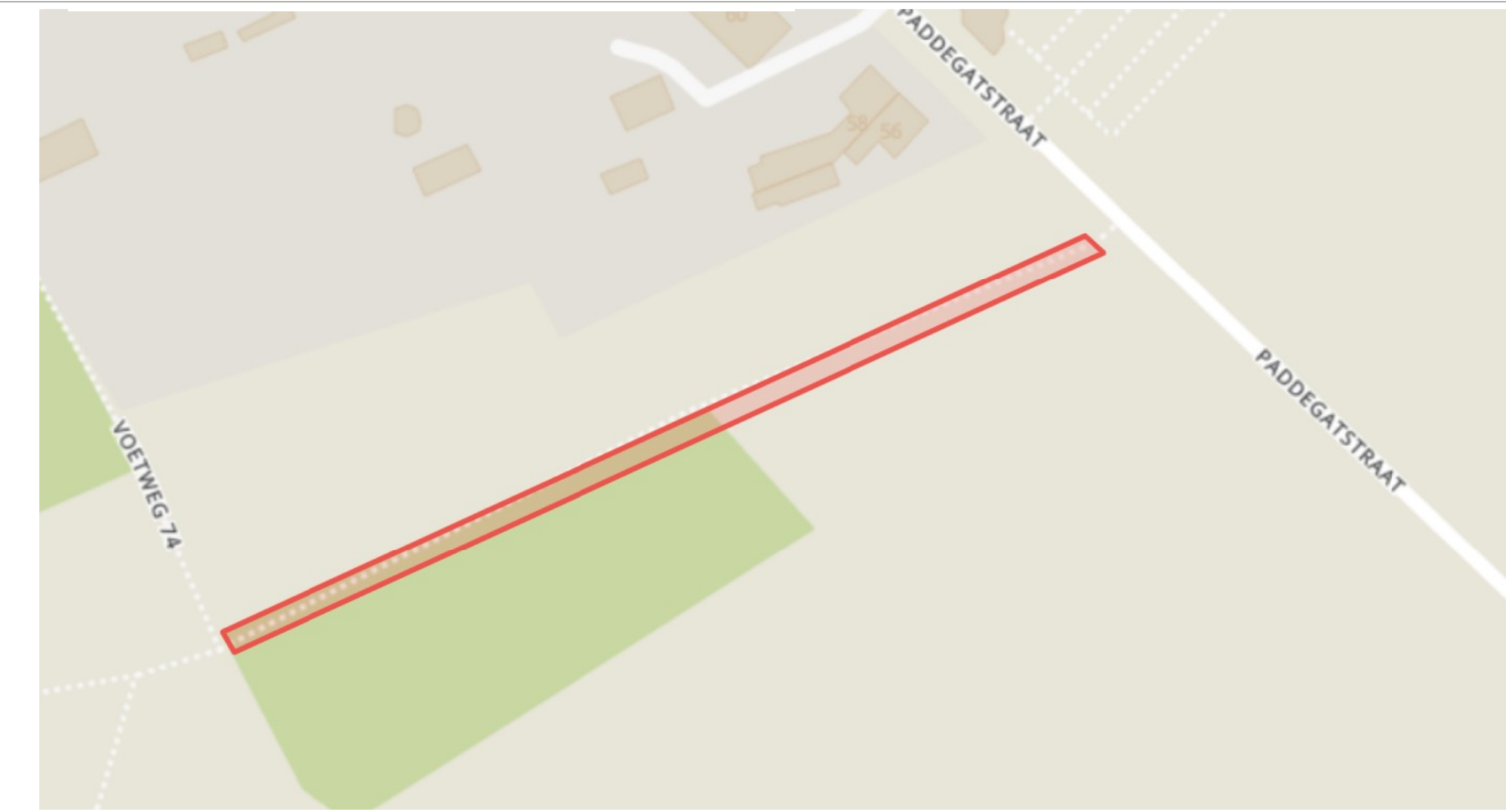
Uittreksel uit de atlas der buurtwegen



Uittreksel uit het Gewestplan



Uittreksel uit de Wegenkaart



- Legende:**
- Grond op te heffen voetweg
  - Grond te vestigen voetweg
  - Grenzen te behouden voetweg
  - Perceelsgrenzen

Provincie Vlaams-Brabant  
**GEMEENTE KAPELLE-OP-DEN-BOS**

**ROOILIJNPLAN**

Erkenning voetweg nabij Paddegatstraat

**GEMEENTE Kapelle-op-den-Bos - Paddegatstraat**

Gezien en voorlopig vastgesteld door de gemeenteraad  
in zitting van:  
De algemeen directeur, De aangewezen-burgemeester,

Siebe RUYKENS Mathias DIRICX

Neergelegd in het administratief centrum voor openbaar onderzoek  
vanaf ..... tot en met .....  
Namens het College, De aangewezen-burgemeester,  
De algemeen directeur,

Siebe RUYKENS Mathias DIRICX

Gezien en definitief vastgesteld door de gemeenteraad  
in zitting van:  
De algemeen directeur, De aangewezen-burgemeester,

Siebe RUYKENS Mathias DIRICX

KADASTER:	2de afdeling, sectie C, nrs. 30 H2, 30 S, 30 R2 gewestplanzone Agrarisch Gebied	DOSSIERNR.:	20238819
DATUM:	19/02/2025	WIJZIGINGEN:	
AANTAL PLANNEN:	1		
SCHAAL:	1/500		

<p>Gemeente Kapelle-op-den-Bos Marktplein 29 1880 Kapelle-op-den-Bos tel: 015 71 32 71</p>	<p>Landmeters- en studiebureau Van Opstal bvba Kantoor Puurs Hoogstraat 6 2870 Puurs-Sint-Amands tel: 03 827 00 08</p>	<p>Naar waarheid opgemeten en opgemaakt door de ondergetekende M.s.o.g. / Landmeter-expert beëdigd door de Rechtbank van Eerste Aanleg te Mechelen - ingeschreven onder nr. LAN040475</p> <p>Puurs-Sint-Amands, 19 februari 2025</p> <p>MARC VAN OPSTAL</p>
	<p>OPGEMAAKT DOOR:</p>	